

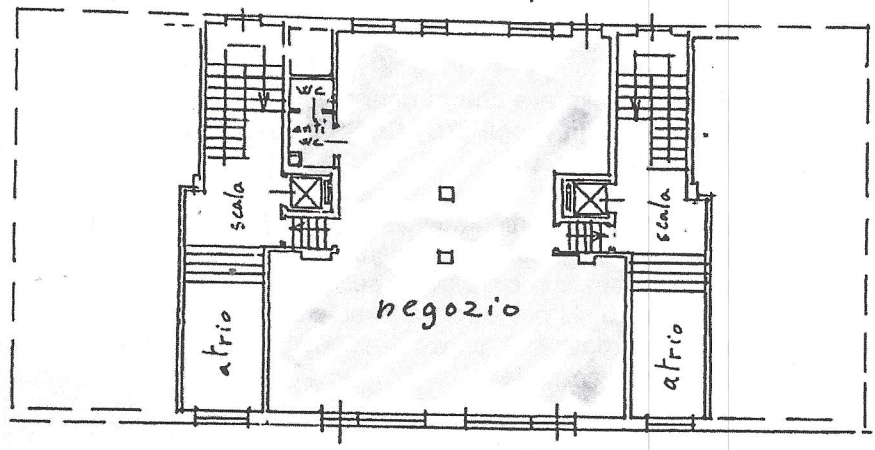


Planimetria di u i u in Comune di GRUGLIASCO via Dante Di Nanni civ. 118

Per **FUSIONE** F.2 n° 917 sub 2
sub 13
a **assume nuovo identificativo catast.**
F. 2 n° 917 sub 23

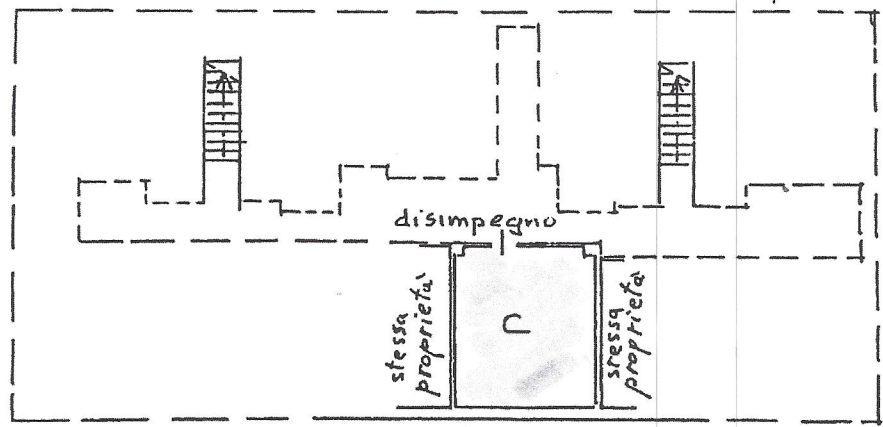
Piano terreno
h = 3.93

cortile - stessa proprietà



via Di Nanni

Piano interrato
h = 2.75



via Di Nanni

ORIENTAMENTO




SCALA DI 1:200

Dichiarazione di NC
Denuncia di variazione

Identificativi catastali
F. 2
n. 917 sub.

Compilata dal Geometra
Vito d'Ambrosio
(titolo, cognome e nome)
Iscritto all'albo dei Geometri
della provincia di Torino n. 2305
data 24/10/91 Firma



RISERVATO ALL'UFFICIO

Opere, Incisive, Grafiche e Zecca dello Stato - PV